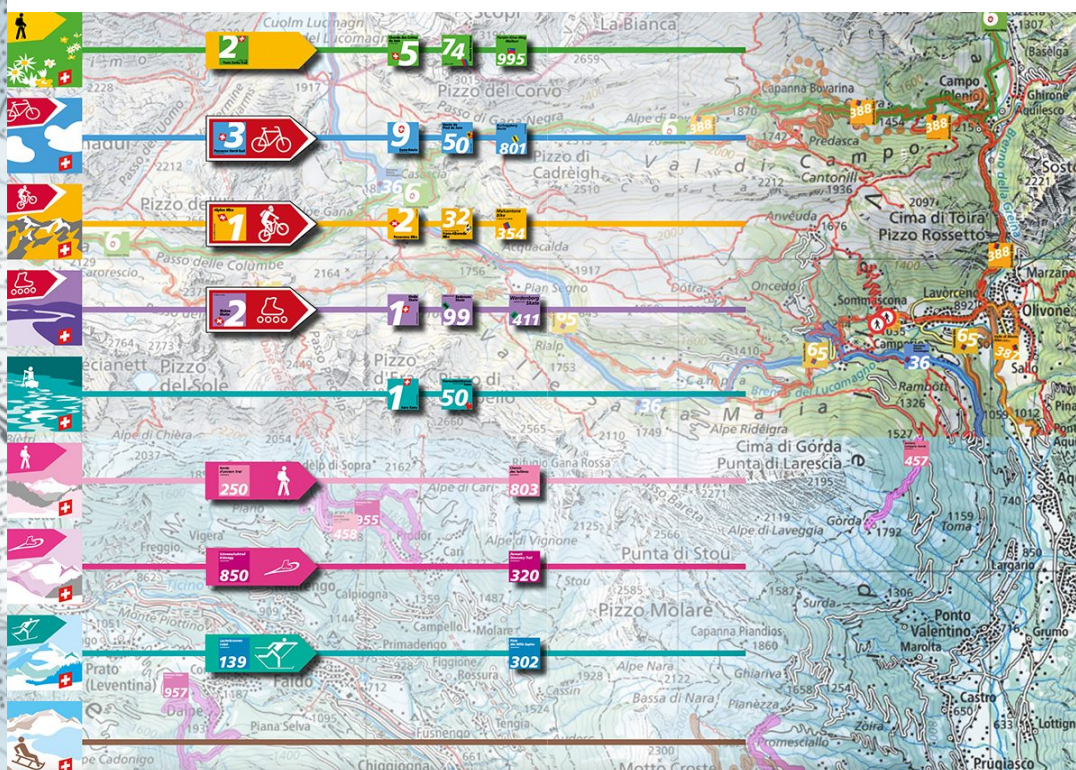


SuisseMobile



Nouvelles pour nos partenaires

Mars 2023




Système SuisseMobile, © SuisseMobile

Système SuisseMobile

Un coup d'œil dans les coulisses

SuisseMobile est le réseau destiné à la mobilité douce en Suisse. Inauguré en 2008, il est bien ancré dans la population et constitue une partie appréciée des infrastructures suisses pour les transports, le tourisme et les loisirs. Ce succès se base sur le «Système SuisseMobile» qui structure à un niveau supérieur la mobilité douce ainsi que les informations nécessaires pour toutes ses formes. Un manuel est maintenant à disposition. Il décrit les éléments de SuisseMobile de manière simple et compréhensible.

[Vers le téléchargement](#)



Remise de données SuisseMobile, © SuisseMobile

Nouvelle stratégie de remise des données

Accès simple aux itinéraires de SuisseMobile (géodonnées, textes, photos)

Les itinéraires de SuisseMobile sont communiqués par un large réseau de partenaires. Dans ce but, SuisseMobile met à disposition des données sélectionnées telles que géodonnées, photos, textes, champs de désignation d'itinéraire, carte web API et logos des marques. Il est possible dès maintenant d'obtenir des données d'itinéraires de manière simple via une interface ou avec un formulaire demande. Quelques données sont aussi téléchargeables


[En savoir plus](#)

hornhütte



Kronberg-Winterwanderweg

112 Route: Kronberg – Scheidegg – Jakobsbad



Immer leicht abwärts führt der aussichtsreiche Winterwanderweg vom Kronberggipfel hinunter nach Jakobsbad. Dazwischen locken der fantastische Blick auf den Säntis und die einladenden Berggasthäuser am Wegrand.

→ 8 km

↗ 20 m

↘ 800 m

♥ medium

Den Kronberg erreicht man bequem ab Jakobsbad mit der Luftseilbahn. Oben angekommen eröffnet sich die grossartige Aussicht auf den Alpstein: Vor den Augen thront die mächtige Nordwand der Säntiskette. Im Rücken liegt die im Winter oft vom Nebelmeer verschluckte Bodenseeregion. Der bestens präparierte Winterwanderweg führt auf der Kronberg-Krete zum Gipfelkreuz, wo sich ein grossartiger Rundum-Blick auf die verschneiten Hügel des Appenzeller Vorderlands bietet. Hier beginnt auch für die Schlittler*innen das aufregende Vergnügen. Mehrheitlich parallel zum Winterwanderweg verläuft die längste Schlittelpiste der

Prévisualisation du site web, © SuisseMobile



Nouveau site web SuisseMobile.ch

Nouveaux chemins, nouveau site web et fonctions diversifiées

Pour le début de la belle saison, SuisseMobile lance son nouveau site web. Vous y trouverez de nombreuses nouvelles fonctions telles qu'une recherche améliorée ou des options pratiques de filtrage. L'outil de préparation de parcours de SuisseMobile Plus reste pour l'instant inchangé et sera intégré au nouveau site web plus tard. Les newsletters vous informeront régulièrement sur les nouveautés et les points forts du site.



Conseil aux partenaires

Utiliser des liens stables

Afin de reprendre les informations sur les itinéraires de SuisseMobile le plus simplement possible, des liens directs peuvent être intégrés à son propre site. Nous recommandons alors d'utiliser des liens stables qui ne seront pas touchés lors de modifications au site web de SuisseMobile. Dans la perspective du lancement du nouveau site de SuisseMobile, nous recommandons en outre de contrôler les liens existants.

Comment ça marche



Mittelland-Route, © SuisseMobile

Journée nationale des services vélo

Mercredi, 29 mars 2023, Ittigen

Sur mandat de l'Office fédéral des routes (OFROU), SuisseMobile organise une journée technique nationale destinée aux services vélo des cantons et des villes importantes. L'accent sera mis sur comment la Loi sur les voies cyclables peut-elle être mise en œuvre dans les cantons. A cette occasion, seront présentés les exigences et éléments de la planification des réseaux cyclables.



[Pour partenaires](#) | [Média](#) | [Contact](#) | [Protection des données](#) | [Se désinscrire](#)

